

P.l. nr. 9 / 24.01.2003

Către,
Biroul Permanent al Camerei Deputaților

În conformitate cu prevederile art. 73 din Constituția României și a art. 86 din Regulamentul Camerei Deputaților, vă înaintez, alăturat, pentru a fi trimisă la comisii și apoi supusă dezbaterii și adoptării Propunerea Legislativă privind înființarea comunei Holbav, județul Brașov.

Inițiator :

Dr. Constantin Niță,
deputat P.S.D.
circumscripția electorală nr. 8 Brașov



EXPUNERE DE MOTIVE

**privind înființarea comunei Holbav,
județul Brașov**

I. DATE GEOGRAFICE

1. Localizare

Localitatea Holbav este așezată în zona de interferență dintre Țara Bârsei și Țara Făgărașului, în partea sudică a Masivului Măgura Codlei, la o distanță de 12 km de municipiul Codlea și de 20 km de municipiul Brașov . Altitudinea medie a localității este de 900 m, aceasta ridicându-se treptat până la 1.280 m – vârful Măgura Codlei . Înălțimile mai mari din zona localității sunt : Vârful la Cruce – 960 m, Dealul Mare – 980 m și Dealul Stimbav – 920 m .

Zona de dispunere a localității Holbav se învecinează către est cu zona de dispunere a comunei Vulcan, la vest cu cea a comunei Șinca Nouă, spre sud cu zona de dispunere a localității Poiana Mărului; la nord cu cea a municipiului Codlea

Suprafața

Suprafața circumscrisă viitoarei comune Holbav este de 3.164 ha, din care teren intravilan 16 ha .

Populație

Conform evidențelor Serviciului de evidență informatizată a persoanei, în localitatea Holbav își au domiciliul un număr total de 1.527 de persoane .

Numărul gospodăriilor din Holbav este de 685 .

Sporul natural al populației este pozitiv, ceea ce demonstrează că localitățile sunt în dezvoltare din punct de vedere demografic . În afara sporului natural, în

localitatea Holbav încep să se întoarcă foștii locuitori ai satului din zona urbană brașoveană .

De-a lungul timpului, componența etnică a populației a fost în totalitate română . Din punct de vedere al religiei majoritari sunt ortodocșii, urmați de membrii Bisericii Creștine după Evanghelie și Penticostală .

II. ISTORIC

Teritoriul localității Crizbav a fost locuit din cele mai vechi timpuri, în sprijinul acestei afirmații evidențiem faptul că în hotarul Holbavului s-au găsit diferite obiecte, care se regăsesc în inventarele muzeelor de istorie din Brașov și Sibiu .

Pe teritoriul localității se regăsesc mai multe ruine ale unor fortificații, din care amintim :

- fortul de pe Dealul Cetăței, construită de Legiunea Romană a XIII-a Gemina ;
- Cetatea de la Măgura – loc de refugiu în vremuri de restriște . Aici pe lângă zidurile rămase se mai poate observa existența rezervorului de apă, săpat în stâncă, și magaziilor de provizii .

Fortificațiile de pe Dealul Cetăței sunt amintite și la 1599, când o parte din oștile lui Mihai Viteazul, aflate în drum spre Șelimbăr, au poposit aici .

Numele localității a evoluat în timp, nefiind mereu același . Astfel prima denumire cunoscută este cea de “Bordei Verde”, nume care provine de la locuințele existente . Apoi satul s-a numit “Bordeieni”, nume preluat și de locuitori și păstrat până în zilele noastre . Ulterior denumirea a evoluat în “Șerbeni” (sau “Șerpeni”), Holbany, apoi Holbac care a devenit Holbav .

Din punct de vedere administrativ Holbavul a aparținut de Ținutul Făgărașului și, pentru un timp relativ scurt, de Bran, în perioada în care acesta era plasă . Începând cu 1903 Holbavul a devenit comună mijlocie, iar din anul 1905 a fost considerat comună mare . Prin noua împărțire administrativă din 16 februarie 1968 Holbavul pierde statutul de comună, fiind arondat comunei Vulcan, județul Brașov .

III. DOTĂRI SOCIAL – CULTURALE ȘI ADMINISTRATIVE

Localitatea Holbav a funcționat ca sediu administrativ-teritorial, clădirea cu destinație administrativă fiind construită în anul 1912 .

În prezent, în localitatea Holbav funcționează două școlile generale, dotate recent cu încălzire centrală, și o grădiniță . Numărul total al elevilor este 252 .

În perimetrul localității se amenajează în prezent o rezervație geologică, pe locul unei foste exploatare de argilă, ce urmează a fi utilizată în procesul de învățământ superior .

Manifestările culturale și sociale se desfășoară în cadrul căminului cultural, cu o capacitate de 280 de locuri .

Pentru ocrotirea sănătății, localitatea Holbav dispune de dispensar și de un punct farmaceutic . Totodată, având în vedere specificul zonei – pentru sănătatea animalelor și ameliorarea raselor a fost amenajat un dispensar veterinar și o stațiune de montă .

IV. ACTIVITĂȚI ECONOMICE

Principalele activități economice sunt legate de creșterea animalelor (bovine – 210 capete, cabaline – 52 de capete, porcine – 373 capete, păsări de curte – 1326 capete) și de exploatarea lemnului .

Industrie

În Holbav funcționează trei gateri, o tâmplărie, o brutărie, o instalație de prelucrare a laptelui și șase mori de măcinat .

Teren agricol

Terenul arabil este în suprafață totală de 792 ha, care, în principal, este cultivat cu cartofi, cereale, sfeclă de zahăr și furajeră, porumb, furaje, etc. .

Vegetația naturală

Vegetația naturală este compusă din păduri (854 ha), fânețe (1.256 ha), pășuni (262 ha) . Pădurile cuprind în structura lor numeroase esențe lemnoase, în special fag (74%), stejar (16%), rășinoase (4%), etc .

V. INFRASTRUCTURĂ

Căi de acces

Accesul în Holbav se face prin DC 61, care face legătura între DJ 112A și DN 73A .

2. Rețele de electricitate, apă și canalizare

Localitatea Holbav este racordate la rețelele de alimentare cu energie electrică, apă și canalizare .

Localitatea Holbav este în curs de racordare la rețeaua de alimentare cu gaz metan .

Precizez că, în conformitate cu prevederile Legii 215/2001, ale Legii nr. 3/2000 și ale Legii nr. 351/2001 cetățenii din comuna Vulcan, județul Brașov, au fost consultați prin referendum, organizat în data de 04.08.2002 . Din 3.994 cetățeni cu drept de vot, 1.888 s-au pronunțat pentru organizarea comunei Holbav, județul Brașov, iar 81 au pronunțat împotriva.

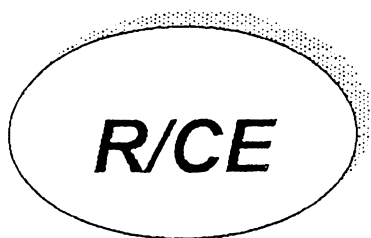
Față de cele mai sus prezentate, am elaborat alăturata Propunere Legislativă, pe care o supun spre adoptare.

Inițiator :

Dr. NIȚĂ CONSTANTIN,

deputat P.S.D. – circumscripția electorală





JUDEȚUL BRAȘOV

Comuna, orașul, municipiul

VULCAN

Circumscripția nr. 52

PROCES VERBAL

Privind rezultatele referendumului local asupra

REÎNFIINTĂRII COMUNEI HOLBAV

1. Numărul persoanelor înscrise în lista pentru referendum

| | | | | | |
|--|--|---|---|---|---|
| | | 3 | 9 | 9 | 4 |
|--|--|---|---|---|---|

2. Numărul participanților *

| | | | | | |
|--|--|---|---|---|---|
| | | 2 | 0 | 1 | 5 |
|--|--|---|---|---|---|

3. Numărul de buletine de vot primite pt. a fi întrebuințate

| | | | | | |
|--|--|---|---|---|---|
| | | 4 | 6 | 5 | 4 |
|--|--|---|---|---|---|

4. Numărul de buletine de vot rămase neîntrebuințate

| | | | | | |
|--|--|---|---|---|---|
| | | 2 | 6 | 3 | 9 |
|--|--|---|---|---|---|

5. Numărul voturilor valabil exprimate la răspunsul "DA"

| | | | | | |
|--|--|---|---|---|---|
| | | 1 | 1 | 1 | 1 |
|--|--|---|---|---|---|

6. Numărul de voturi valabil exprimate la răspunsul "NU"

| | | | | | |
|--|--|--|--|---|---|
| | | | | 1 | 1 |
|--|--|--|--|---|---|

7. Numărul voturilor nule

| | | | | | |
|--|--|--|--|---|---|
| | | | | 4 | 6 |
|--|--|--|--|---|---|

8. Numărul voturilor contestate

| | | | | | |
|--|--|--|--|--|---|
| | | | | | + |
|--|--|--|--|--|---|

9. Numărul întâmpinărilor și contestațiilor primite

| | | | | | |
|--|--|--|--|--|---|
| | | | | | + |
|--|--|--|--|--|---|

10. Numărul întâmpinărilor și contestațiilor soluționate


| | | | | | |
|--|--|--|--|--|---|
| | | | | | + |
|--|--|--|--|--|---|

11. Expunerea pe scurt a modului de soluționare a întâmpinărilor și contestațiilor:

Președintele Biroului electoral de circumscripție

(numele, prenumele, semnătura și ștampila)

PÎRLOG BRĂȘAN V. PĂRIAN



Membrii:

(numele, prenumele și semnătura)

1. MURAR ANA-ZENCVIA

2. ȚINTEA ANA

3. OPREA GHEORGHE


4. MIHĂESCU ICAN

5. _____

6. _____

Data 4 AUGUST 2002

* numărul participanților trebuie să fie egal cu suma ce rezultă din adăugarea cifrelor de la punctele 5,6 și 7.



FISA COMUNEI HOLBAY

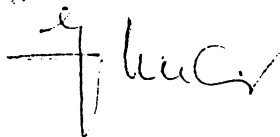
(propusa a se reînfiinta)

1. Prima atestare documentara: 1464.
2. Daca a mai fost comuna: da.
 - din 1903 a devenit comuna mare, pana atunci a fost mijlocie.
 - s-a desfiintat in anul 1968 cand localitatea a fost arondata comunei Vulcan.
3. Suprafata de teren totala, circumscrisa localitatii Holbay este de aproximativ 3164 ha. repartizata astfel:
 - paduri: 854,00 ha
 - teren arabil: 792,00 ha
 - fanete: 1256,00 ha
 - pasuni: izlaz 262 ha;
 - livezi: -

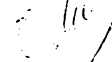
Vatra localitatii Holbay are o suprafata de circa 16,00 ha.
4. Populatia totala a localitatii Holbay este de 1527 locuitori.
5. Numarul total de gospodarii este de 685, din care 323 racordate la reseaua de alimentare cu energie electrica, iar restul de 362 folosesc lampi cu petrol.
6. Masini agricole, de transport si autoturisme existente:
 - Masini agricole:
 - combine recoltat cereale: -
 - tractoare agricole: 8;
 - remorci: 5;
 - Masini de transport:
 - autobuze: -
 - autocamioane si masini auto diferite: 5;
 - autoturisme: 46;
7. Masini si instalatii de prelucrare si productie:
 - gatere: 3;
 - tamplarii: 1
 - instalatii de prelucrat laptele: puncte de colectare: 3;
 - brutarie: -
 - mori de macinat: perssonale, mici: 6;
 - uscatorie lemn: -
8. Lucrari tehnico-edilitare:
 - strazi neasfaltate: - spre Vulcan 5 km;
 - spre Paltin (Sinca) 15 km;
 - trotuare betonate: placi - 100 m;
 - reseaua de alimentare cu apa: - in satul compact 7 captari proprii si 3 km de retea stradala
 - pe dealuri - fantani;

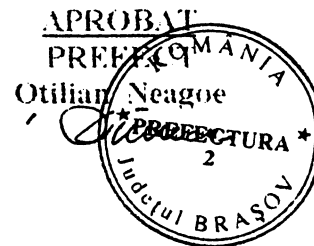
9. Accesul reședinței comunale la rețeaua județeană și națională de comunicații rutiere se face prin:
- drumuri neasfaltate: circa 2 km în sat, spre Vulcan 5 km, spre Paltin (Sinca) 15 km;
 - drumuri asfaltate: -
10. Numărul agenților economici ce funcționează în localitatea Holbav:
- societăți comerciale și de producție private: 6;
11. Principalele culturi agricole ce pot fi dezvoltate în zonă, cu rentabilitate:
- furaje: circa
 - cereale (grau, orz): circa 3.500 kg / ha
 - cartofi: circa 16.000 hg / ha
 - sfecla de zahăr: circa -
 - sfecla furajera: circa 2.000 kg / ha
12. Număr de salariați: circa 258
13. Efective de animale și păsări:
- bovine : circa 210 capete
 - cabaline : 52 capete
 - ovine și caprine: circa 693 capete
 - porcine: circa 373 capete
 - păsări de curte: circa 326 capete
14. Servicii asigurate de stat:
- poșta;
 - telefonie ;
 - asistența medicală ;
 - educație:
15. Așezăminte necesare administrației, învățământului, sănătății, culturii, asistenței religioase:
- TV cablu local, parțial;
 - sediu pentru Consiliul local comunal: 1 -Primăria construită în anul 1912;
 - școli generale: 2 ;
 - camine culturale: 1;
 - punct farmaceutic și de asistență medicală: 1;
 - poșta și telecomunicații: 1;
 - clădiri de cult:
 - Biserica Ortodoxă: 1;
 - Biserica Crestini după Evanghelie: 1;
 - Biserica Penticostala: 1;
 - sediu pentru poliție și jandarmerie : -.

PRIMAR
Gheorghe Muntean



SECRETAR
Ana - Zenovia Morar





FISA COMUNEI VULCAN

1. Prima atestare documentara : 1377
2. Satele componente :
 - 2.1. Sat de resedinta comunală : satul Vulcan
 - 2.2. Sat arondat : Colonia 1 Mai
3. Suprafata de teren totala, circumscrisa localitatii Vulcan este de aproximativ 4130 ha, repartizata astfel :
 - paduri : 1570 ha
 - teren arabil : 893 ha
 - fanete : 922 ha
 - pasuni : 745 ha
 - livezi : -


Vatra localitatilor Vulcan si Colonia 1 Mai are o suprafata de circa 49,5 ha din care :

 - satul Vulcan : 47,00 ha
 - satul Colonia 1 Mai : 2,5 ha
4. Populatia totala a localitatilor este de 3935 locuitori, repartizata astfel :
 - satul Vulcan : 3197 locuitori
 - satul Colonia 1 Mai : 738 locuitori
5. Numarul total de gospodarii este de 1607, dispuse astfel :
 - satul Vulcan : 1386
 - satul Colonia 1 Mai : 221

Din care racordate la rețeaua de alimentare cu apă : 1493, iar la rețeaua de alimentare cu energie electrică 1607. Localitatea Vulcan este în curs de racordare la rețeaua de alimentare cu gaz metan.
6. Masini agricole, de transport si autoturisme existente:
 - Masini agricole :
 - combine recoltat cereale : 2;
 - tractoare agricole : 53
 - remorci : 27
 - Masini de transport :
 - autobuze : 3
 - autocamioane si masini auto diferite : 8
 - autoturisme : 272.
7. Masini si instalatii de prelucrare si productie :
 - gatere : 3
 - tamplarii : 3
 - instalatii de prelucrat laptele; punct de colectare : 2
 - brutarie : 2
 - mori de macinat : 1
 - uscatorie lemn : -
8. Lucrari tehnico – edilitare :
 - strazi neasfaltate : 15 km
 - trotuare betonate : 2,8 km

- rețeaua de alimentare cu apă : 25 km.
- 9. Accesul reședinței comunale la rețeaua județeană și națională de comunicații rutiere se face prin : drumurile județene trec prin localitate, respectiv DJ 112A și DJ 112B.
- 10. Numărul agenților economici ce funcționează în localitățile Vulcan și Colonia 1 Mai :
 - societăți comerciale și de producție private : 29
- 11. Principalele culturi agricole ce pot fi dezvoltate în zonă, cu rentabilitate :
 - furaje : circa 3000 t / ha
 - cereale (grâu, orz) : circa 5.000 kg / ha
 - cartofi : circa 22.000 kg / ha
 - sfecla de zahăr : circa 2.700 kg / ha
 - sfecla furajera : circa 3.200 kg / ha
- 12. Număr de salariați : 1634
- 13. Efective de animale și păsări :
 - bovine : 243
 - cabaline : 173
 - ovine și caprine : 393
 - porcine : 1254
 - păsări de curte : 8.400
- 14. Servicii asigurate de stat :
 - poșta
 - telefonie
 - asistență medicală
 - educație
- 15. Așezăminte necesare administrației, învățământului, sănătății, culturii, asistenței religioase:
 - sediul pentru Consiliu Local comunal : 1
 - școli generale : 3
 - camine culturale : 2
 - punct farmaceutic și de asistență medicală : 4
 - poșta și telecomunicații : 1
 - clădiri de cult :
 - Biserica Ortodoxă : 2
 - Biserica Evanghelică C.A. : 1
 - Biserica Creștin după Evanghelie : 1
 - Biserica Penticostală : 2
 - sediul pentru poliție și jandarmerie : 1.

PRIMAR
Gheorghe Muntean



SECRETAR
Ana – Zenovia Morar

